

INFORMAZIONI

ZONA:

Parco Adamello

DIFFICOLTA':

Escursionistica (E)

EQUIPAGGIAMENTO:

Media montagna

ATTREZZATURA:

Antipioggia

PARTENZA A PIEDI DA:

loc. Bazena, m. 1802, due km circa a ovest del Passo Croce Domini

DISLIVELLO COMPLESSIVO:

salita 536 metri, discesa 536 metri

TEMPO DI PERCORRENZA:

5 – 6 ore circa

RITROVO:

ore 6.15 al parcheggio FS - Via Dante

PARTENZA DA CREMONA:

ore 6.30 al parcheggio FS - Via Dante

PERCORSO STRADALE:

Cremona-A21, uscita Brescia Centro direzione Val Camonica, uscita Bienno per Croce Domini fino all'albergo Bazena.

DISTANZA DA CREMONA:

140 Km (circa)

CAPOGITA:

Clara Generali (cell. 3356898475)

ACCOMPAGNATORI:

Primo Rebessi (cell. 3402436889)

CARTINA:

Bagolino - Carta dei sentieri scala 1:25.000, ed. Explorer

Le iscrizioni sono raccolte, presso la Segreteria, direttamente dal Capogita e/o accompagnatori incaricati, durante gli orari d'apertura della sede CAI

Martedì ore 17.00 - 18.30

Giovedì sera ore 21.00 - 22.30

Non sono ammesse iscrizioni telefoniche.

APERTURA ISCRIZIONI: 12 luglio 2016

CHIUSURA ISCRIZIONI: 21 luglio 2016

NUMERO MASSIMO DEI PARTECIPANTI : 30

QUOTA ISCRIZIONE: 4,00 € socio 10,00 € non socio

TOTALE: 4,00 € socio – 10,00 € non socio

da versare **obbligatoriamente** all'atto dell'iscrizione

Estratto del Regolamento

Art.4/2 La partecipazione alle gite sociali comporta la conoscenza integrale e l'accettazione incondizionata del programma proposto e l'impegno al rispetto del presente Regolamento. Il capogita provvede all'atto dell'iscrizione dei soci e dei non-soci alla consegna di copia del presente Regolamento ritirando contestualmente apposita firma.

Art.5/1 L'iscrizione a ciascuna gita sociale viene raccolta direttamente dal capogita o dagli accompagnatori incaricati, durante gli orari di apertura della sede sociale ed entro i termini stabiliti.

Art.8 Con l'iscrizione al C.A.I., o con il regolare rinnovo del bollino sezionale entro il 31 marzo di ogni anno, si attiva automaticamente la copertura assicurativa infortuni per tutte le attività sociali. La copertura assicurativa infortuni per i soci che non hanno rinnovato entro il 31 marzo e per i non soci è compresa nella quota di iscrizione alla gita.

Art.10/2 In caso di rinuncia a prendere parte alla gita, ciascun iscritto è tenuto a darne comunicazione al capogita, affinché questi possa eventualmente provvedere alla sua sostituzione. La quota di partecipazione versata viene restituita al rinunciataro, solo se un nuovo iscritto subentra in sua sostituzione, entro e non oltre 30 giorni.

Art.12/2 Qualora il trasferimento da Cremona avvenga con autovetture private, gli equipaggi sono tenuti a suddividersi le spese di viaggio.

Art.13/1 Il capogita, sentito il parere degli accompagnatori, può, a suo insindacabile giudizio, modificare in qualunque momento, in toto o in parte, il programma o l'itinerario proposto, dandone tempestiva comunicazione agli interessati.

Art.14 Ogni partecipante, iscrivendosi alla gita, prende atto delle difficoltà che essa comporta e le commisura alle proprie capacità.

Art.15/1 Ciascun partecipante, nel rispetto del presente Regolamento, ha l'obbligo di attenersi sempre alle disposizioni del capogita e di adeguarsi alle sue decisioni, anche quando non le condivide.

Art.15/3 Ciascun partecipante, pena l'esclusione dalla gita, è tenuto ad avere con sé l'equipaggiamento e l'attrezzatura indicati sul volantino di presentazione della gita e a controllarne l'efficienza prima della partenza.



**Club Alpino Italiano
Sezione di Cremona**

Via Palestro, 32

☎ 0372.422400

www.caicremona.it



Commissione Sezionale Escursionismo




GITA SOCIALE

24 luglio 2016



Passo di val Fredda (2338 m)

Uscita con l'Associazione Botanica Bresciana

Dislivello	tipologia	Tempo percorrenza
		
536 m		5 - 6 h
Escursionistica (E)		

DESCRIZIONE DEL PERCORSO

Dalla verde piana della Bazena (1802 m) si segue il segnavia CAI n. 18 che, passando accanto ad una pozza, si alza sopra una valletta per proseguire poi, con una larga e agevole mulattiera verso N tra estese praterie e pascoli sassosi. Lasciata sulla sinistra la malga Val Fredda (2071 m) si procede verso E puntando verso la base del Monte Mattoni (2271 m) che si aggira a mezza costa passando in prossimità del Passo di Cadino. Si prosegue la salita, sempre a mezza costa, in Val Fredda lungo un comodo sentiero che attraversando il versante occidentale del Monte Cadino ci permette di raggiungere il Passo di Valfredda (2338 m). Il ritorno si compie con lo stesso itinerario che dal Passo di Val Fredda scende verso Bazena.

NOTE DI CARATTERE STORICO AMBIENTALE

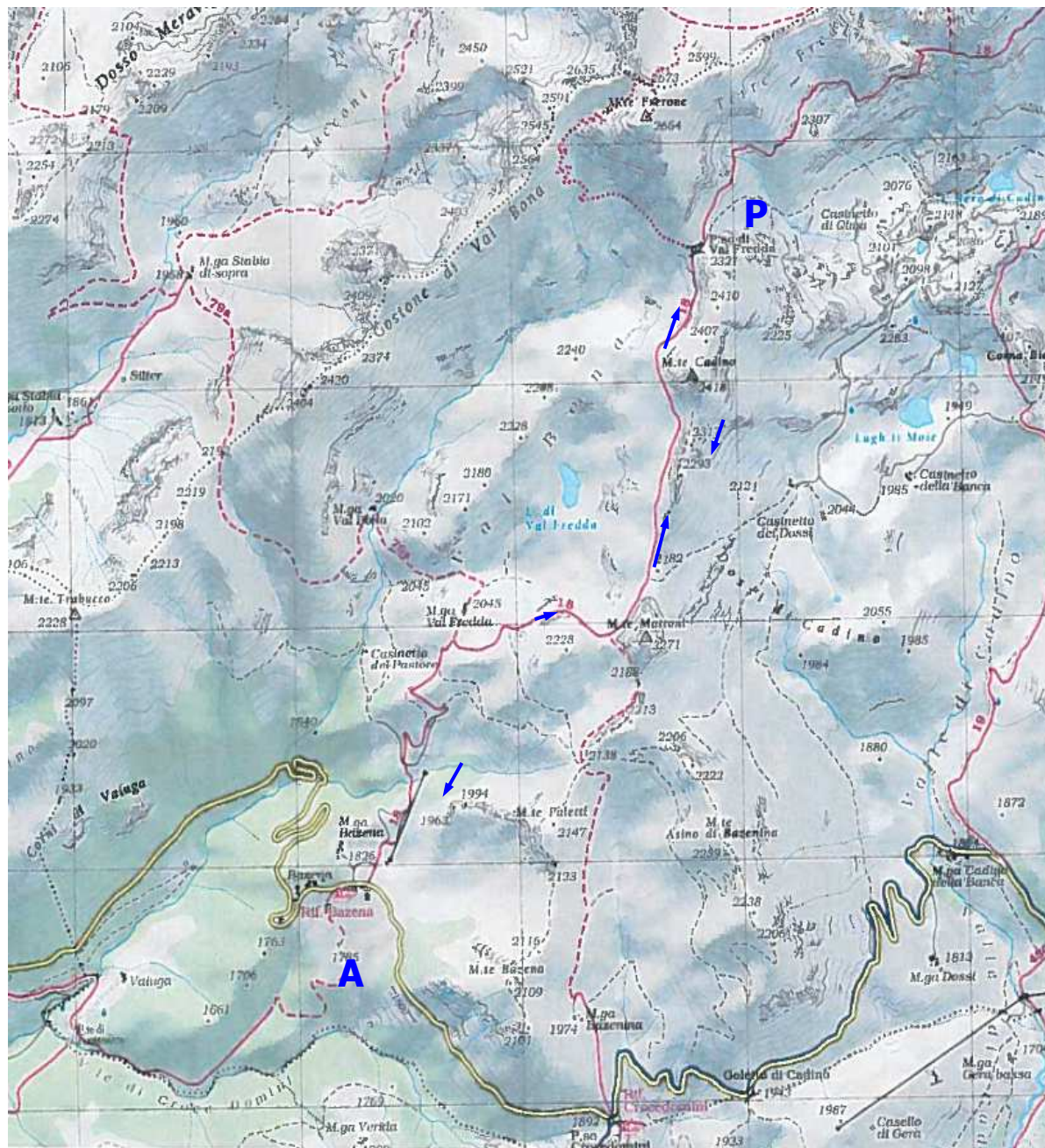
Il percorso proposto è ricco d'innumerabili entità floristiche, alcune di esse endemiche, legate soprattutto alla particolare natura delle rocce. Ci troviamo, infatti, in presenza di suoli caratterizzati da rocce calcaree molto antiche (di origine sedimentaria risalenti a circa 210-215 milioni di anni fa) che sono state metamorfosate (scottate) e rese cristalline in seguito alla intrusione del plutone adamellino avvenuta in epoca geologica molto più recente (a partire da circa 40 milioni di anni fa). Il magma si è intruso in questi enormi sedimenti più antichi modificandone profondamente la struttura anche a km di distanza dal nucleo magmatico principale come nel caso della dorsale M.te Mattoni - Monte Cadino per effetto delle alte temperature e compressioni indotte dalla camera magmatica.

Nelle aree di contatto e di commistione fra le rocce plutoniche attualmente affioranti, di natura silicea (graniti e granodioriti), e i preesistenti depositi carbonatici alligna una flora molto varia, suggestiva e peculiare come si può osservare ad esempio sul vicino Monte Frerone, raggiungibile anche dal Passo di Val Fredda.

Fra le innumerevoli entità floristiche presenti sull'itinerario possiamo annoverare fra le più interessanti:

Sassifraga di Host, alcune specie del genere Genziana, Ranuncoli di alta quota, Primule a fiore rosso, le spettacolari fioriture dei Rododendri; nelle praterie potremo ritrovare la Viola del Monte Guglielmo, esclusiva delle province di Brescia e Bergamo.

Al Passo di Val Fredda potremo osservare alcune entità molto rare nel Bresciano, come la Minuartia di Rion, l'Orchidea nana alpina e la Petrocallide dei Pirenei e ...tempo atmosferico permettendo, il Cornone di Blumone in tutta la sua imponenza e maestosità.



Cartina non in scala

PROSSIME ESCURSIONI:

30-31 luglio: Punta Rossa (EE)

20-27 agosto: trekking Queyras e Monte Viso (EE)